






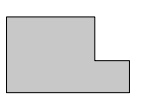



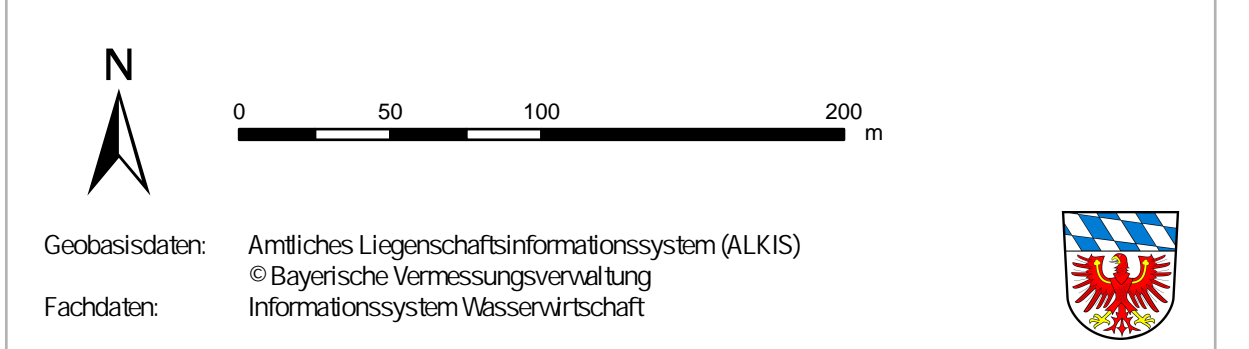
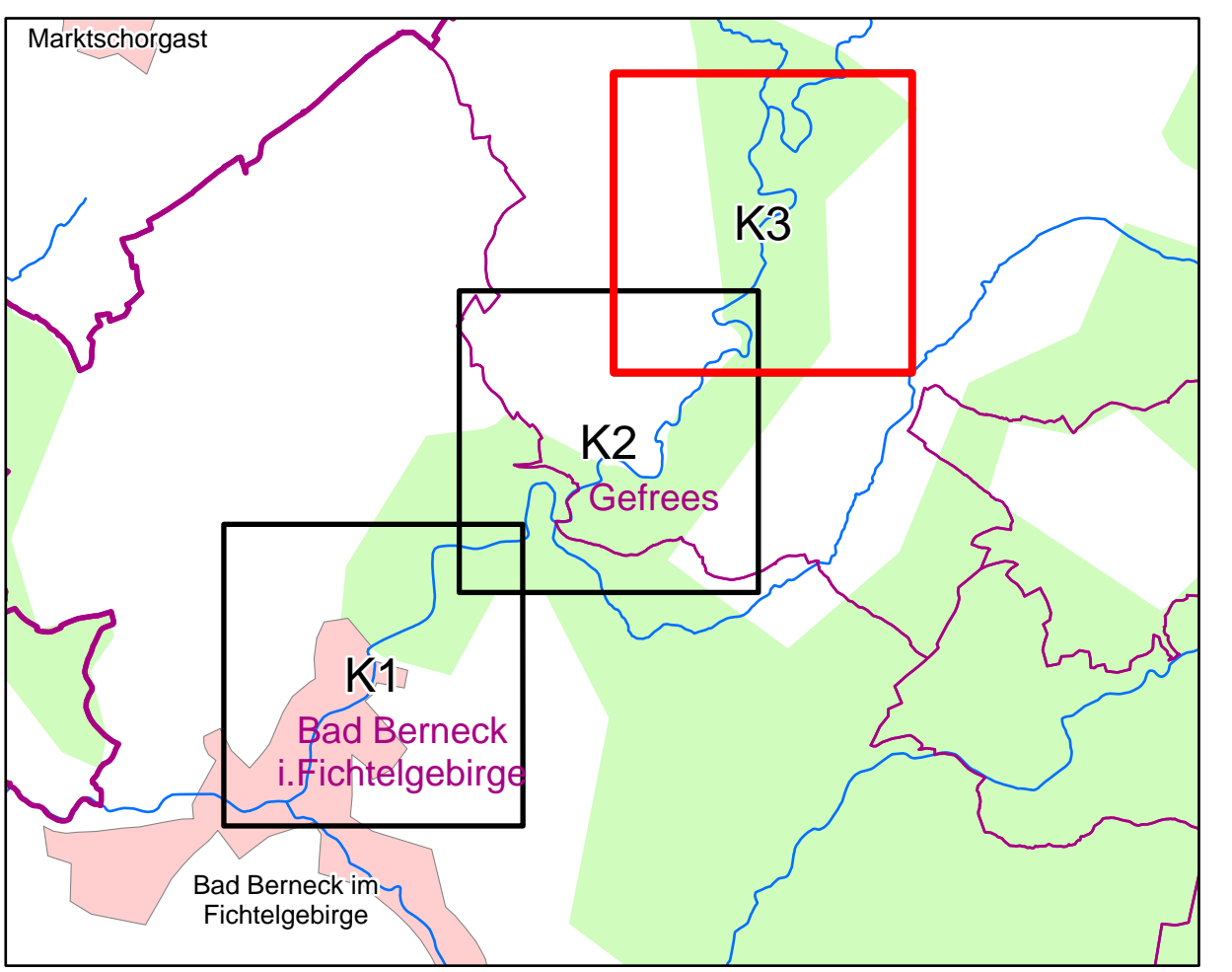


**Lkr.
Bayreuth**

Gefrees

- Legende**
-  festgesetztes Überschwemmungsgebiet
 -  Gewässer
 -  Gemeinde
 -  Landkreis
 -  Blattschnitt
 -  Flusskilometerstein
 - 174,4** Wasserspiegel des festgesetzten Überschwemmungsgebiets in m ü. NN
 -  Flurstück
 -  Gebäude
 -  sonstige Bauwerke
 -  betroffenes Gebäude
 -  betroffene sonstige Bauwerke



Verfahren:	Gewill. Olschnitz zum Weißen Main Fluss-km 000 bis Fluss-km 800 Festsetzung des Überschwemmungsgebietes	Anlage:	2
Verfahrensträger:	Landratsamt Bayreuth	Plan-Nr.:	K3
Landkreis:	Bayreuth		
Gemeinde:	Gefrees		
Mißmaß:	Detailkarte	Ausgabedatum:	Juni 2021
		Ersatz für:	Übersetzung
Entwurfsverfasser:	Wasserverschaffungsamt Hof	Datum/Name:	
13.07.2021	gcz: Iubrz	entworfen:	Juni 2021 / Stöckl
Datum:	Unterschrift	gezeichnet:	Juni 2021 / Sechenw
		geprüft:	