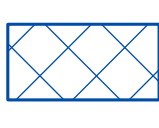







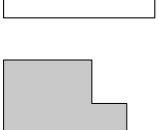
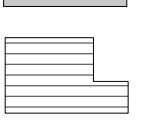
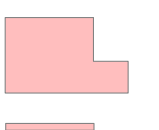
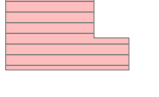

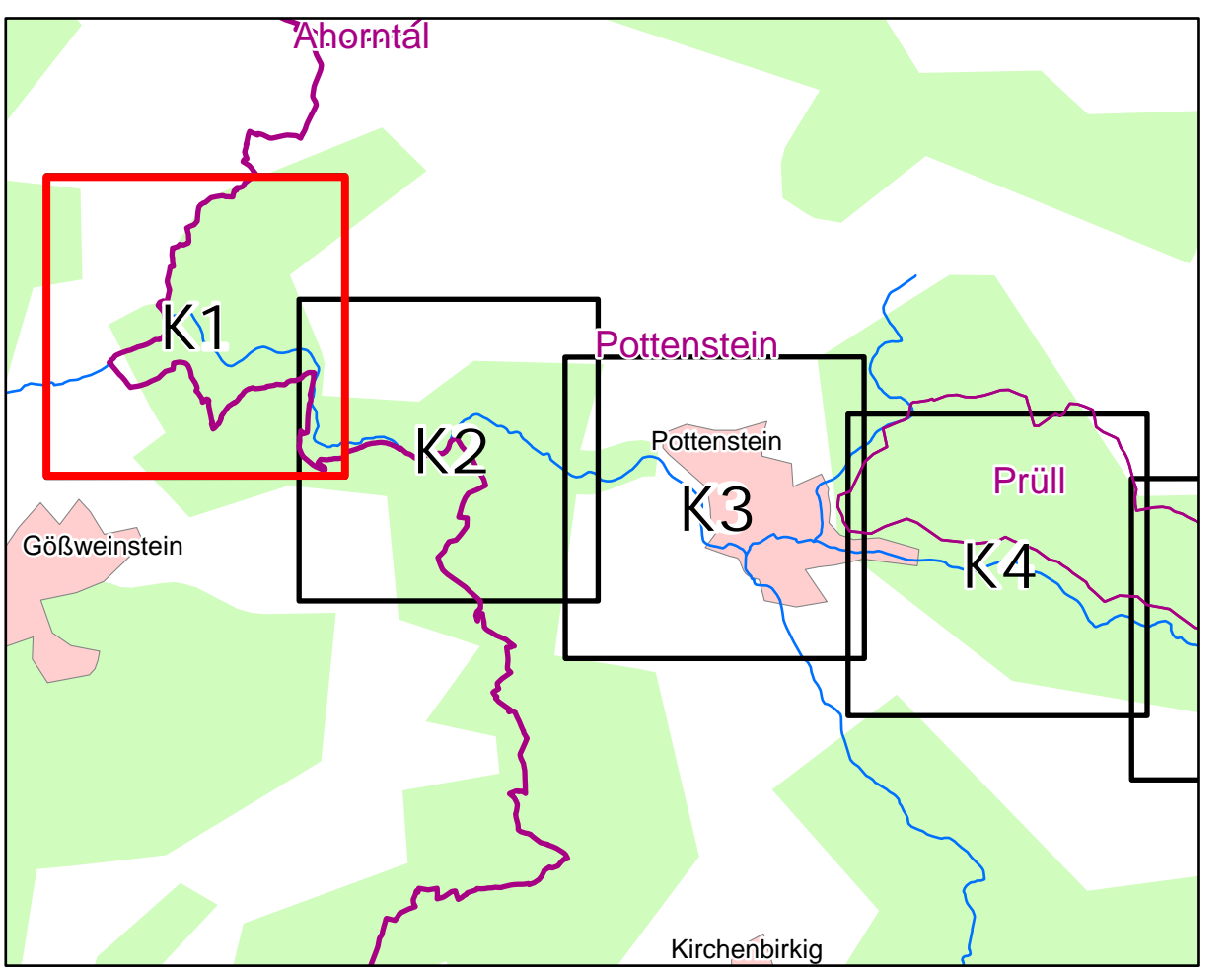

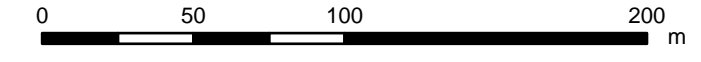



- ### Legende
-  festgesetztes Überschwemmungsgebiet
 -  ermitteltes Überschwemmungsgebiet
 -  Gewässer
 -  Gemeinde
 -  Landkreis
 -  Blattschnitt
 -  Flusskilometerstein
 -  174,4 Wasserspiegel des festgesetzten Überschwemmungsgebiets in m ü. NN
 -  Flurstück
 -  Gebäude
 -  sonstige Bauwerke
 -  betroffenes Gebäude
 -  betroffene sonstige Bauwerke



Geobasisdaten: Amtliches Liegenschaftsinformationssystem (ALKIS)
 Fachdaten: Bayerische Vermessungsverwaltung, Informationssystem Wasserwirtschaft



Verhaben:	Gewill. Püttlach Fluss-km 1,400 bis Fluss-km 15,000 Festsetzung des Überschwemmungsgebietes	Anlage:	2
Verhabensträger:	Landratsamt Bayreuth	Plan-Nr.:	K1
Landkreis:	Bayreuth	Ausgabevom:	April 2021
Gemeinde:	Pottenstein	Ersatz für Übersetzung:	
Mißmaß:	Detailkarte	Datum/Name:	
Entwurfsverfasser:	Wasserverschaffungsamt Hof	entworfen:	April 2021 /Stöckler
17.06.2021	gez. Mbrz	gezeichnet:	April 2021 /Sachsenw
Datum:	Unterschrift	geprüft:	