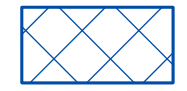













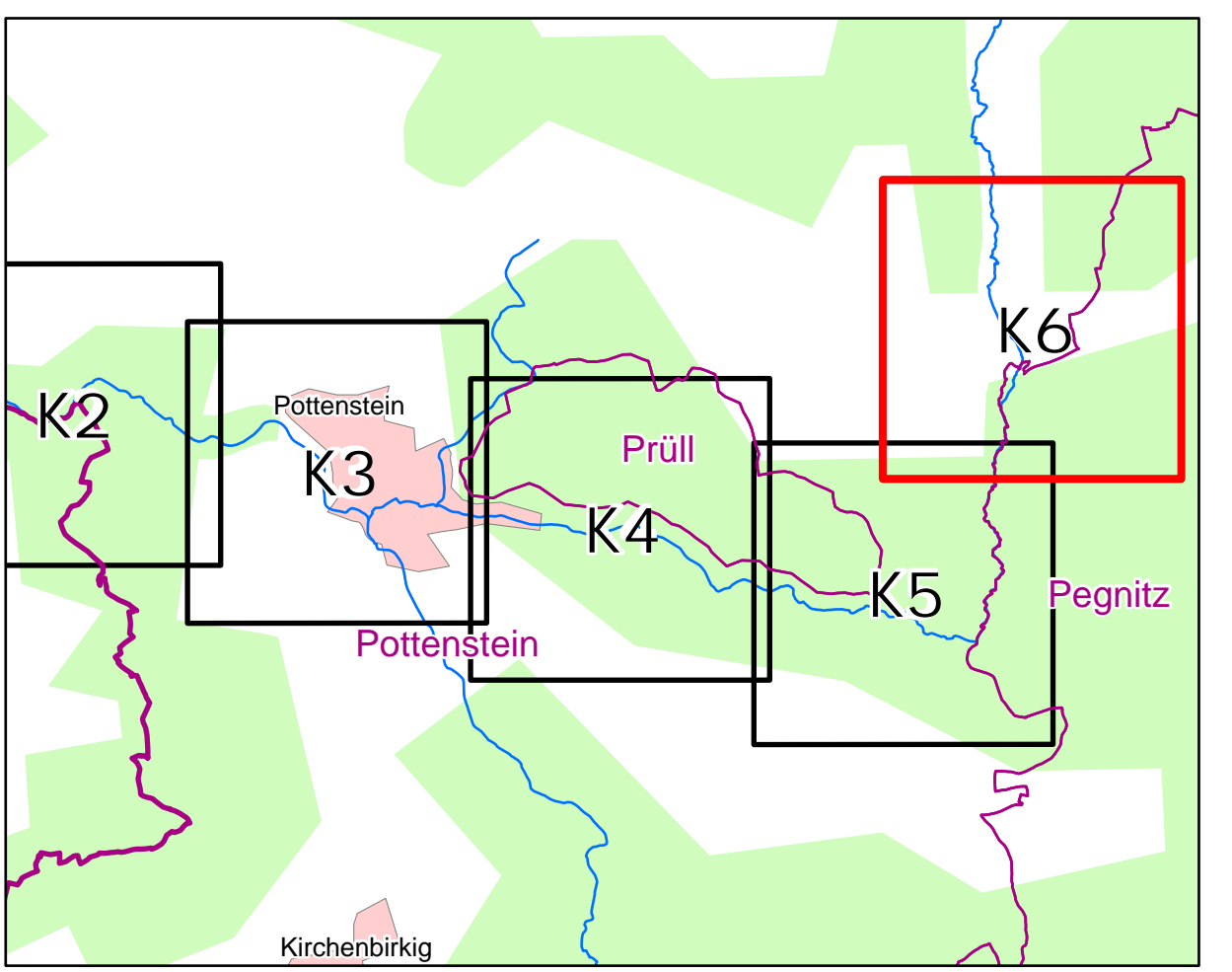



- ### Legende
-  festgesetztes Überschwemmungsgebiet
  -  ermitteltes Überschwemmungsgebiet
  -  nachrichtlich
  -  Gewässer
  -  Gemeinde
  -  Landkreis
  -  Blattschnitt
  -  Flusskilometerstein
  -  174,4 Wasserspiegel des festgesetzten Überschwemmungsgebiets in m ü. NN
  -  Flurstück
  -  Gebäude
  -  sonstige Bauwerke
  -  betroffenes Gebäude
  -  betroffene sonstige Bauwerke



 0 50 100 200 m  
 Geobasisdaten: Amtliches Liegenschaftsinformationssystem (ALKIS)  
 Fachdaten: © Bayerische Vermessungsverwaltung, Informationssystem Wasserwirtschaft

Verfasser:	Gewill, Püttlach Fluss-km 1,400 bis Fluss-km 15,000 Festsetzung des Überschwemmungsgebietes	Anlage:	2
Verfasserträger:	Landratsamt Bayreuth	Plan-Nr.:	K6
Landkreis:	Bayreuth		
Gemeinde:	Pottenstein, Pegnitz		
Mißmaß:	Detailkarte	Ausgabedatum:	April 2021
1:2500		Ersatz für:	Übersetzung
Entwurfsverfasser:	Wasserverwaltungsbüro Hof	Datum/Name:	
17.06.2021	gez. Mbrz	entworfen:	April 2021 / Stockler
Datum:	Unterschrift	gezeichnet:	April 2021 / Sachsew
		geprüft:	