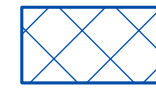













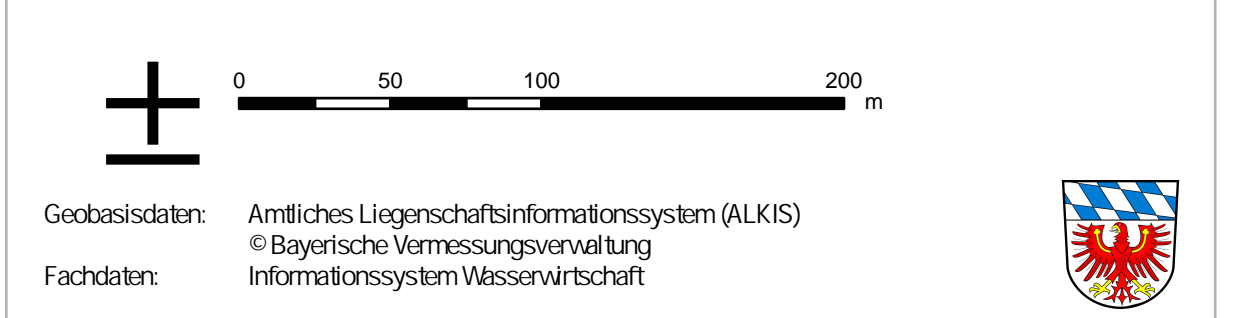
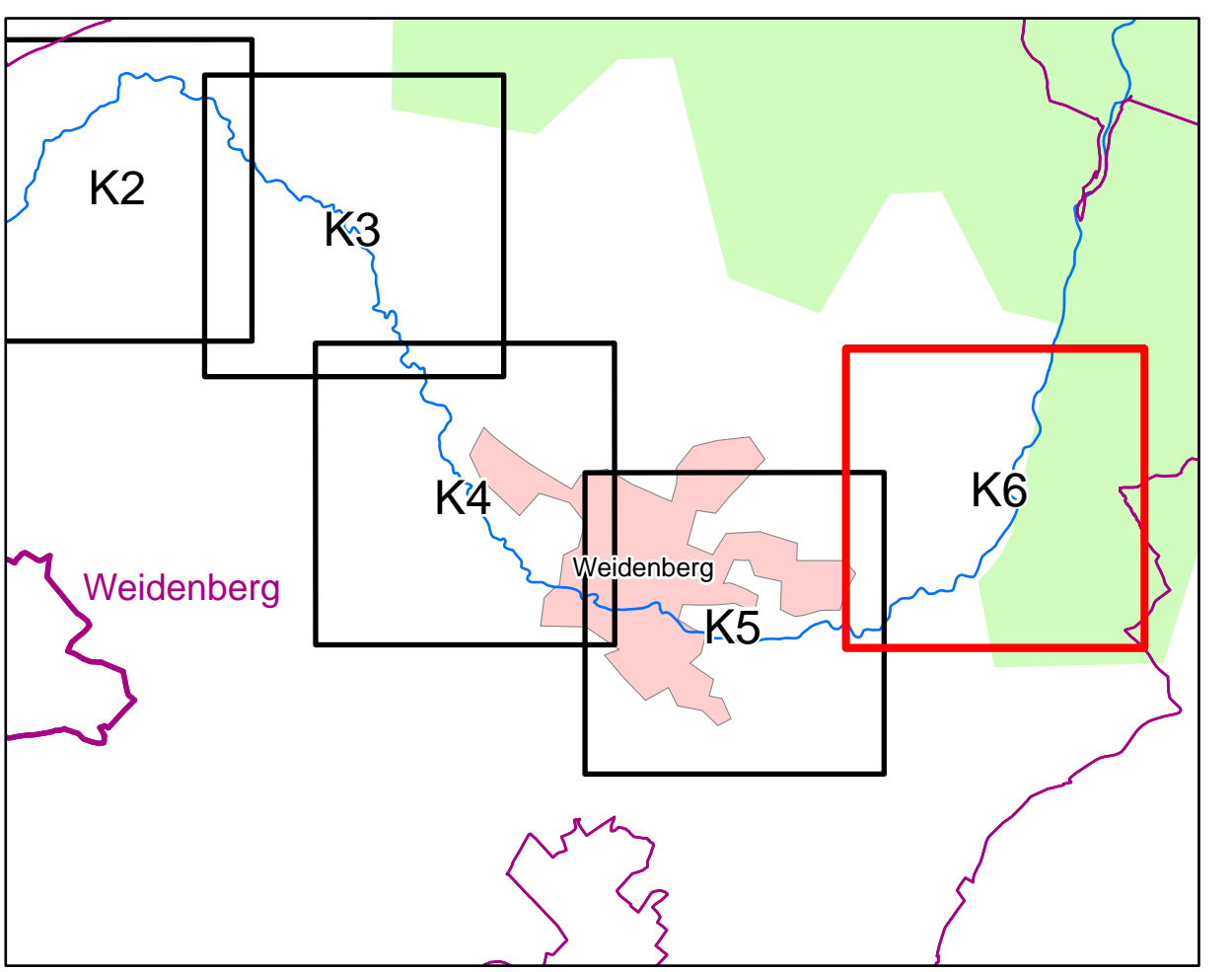


**Lkr.
Bayreuth**

Weidenberg

- Legende**
-  festgesetztes Überschwemmungsgebiet
 -  ermitteltes Überschwemmungsgebiet
 -  nachrichtlich
 -  Gewässer
 -  Gemeinde
 -  Landkreis
 -  Blattschnitt
 -  Flusskilometerstein
 -  Wasserspiegel des festgesetzten Überschwemmungsgebiets in m ü. NN
 -  Flurstück
 -  Gebäude
 -  sonstige Bauwerke
 -  betroffenes Gebäude
 -  betroffene sonstige Bauwerke



Geobasisdaten: Amtliches Liegenschaftsinformationssystem (ALKIS)
 Fachdaten: © Bayerische Vermessungsverwaltung, Informationssystem Wasserwirtschaft

Verfasser:	Gewill. Wärme Steinach Fluss-km 2,700 bis Fluss-km 18,200 Festsetzung des Überschwemmungsgebietes	Anlage:	2
Verfasserträger:	Landratsamt Bayreuth	Plan-Nr.:	K6
Landkreis:	Bayreuth	Ausgabedatum:	November 2022
Gemeinde:	Weidenberg	Ersatz für Ursprung:	Juni 2021
M Maßstab:	1:2500	Datum/Name:	
Entwurfsverfasser:	Wasserverschaffungsamt Hof	entworfen:	Nov 2022/Stacker
Datum:	13.07.2021	gezeichnet:	Nov 2022/SachsenW
	geprüft:	geprüft:	
	Unterschrift:		