




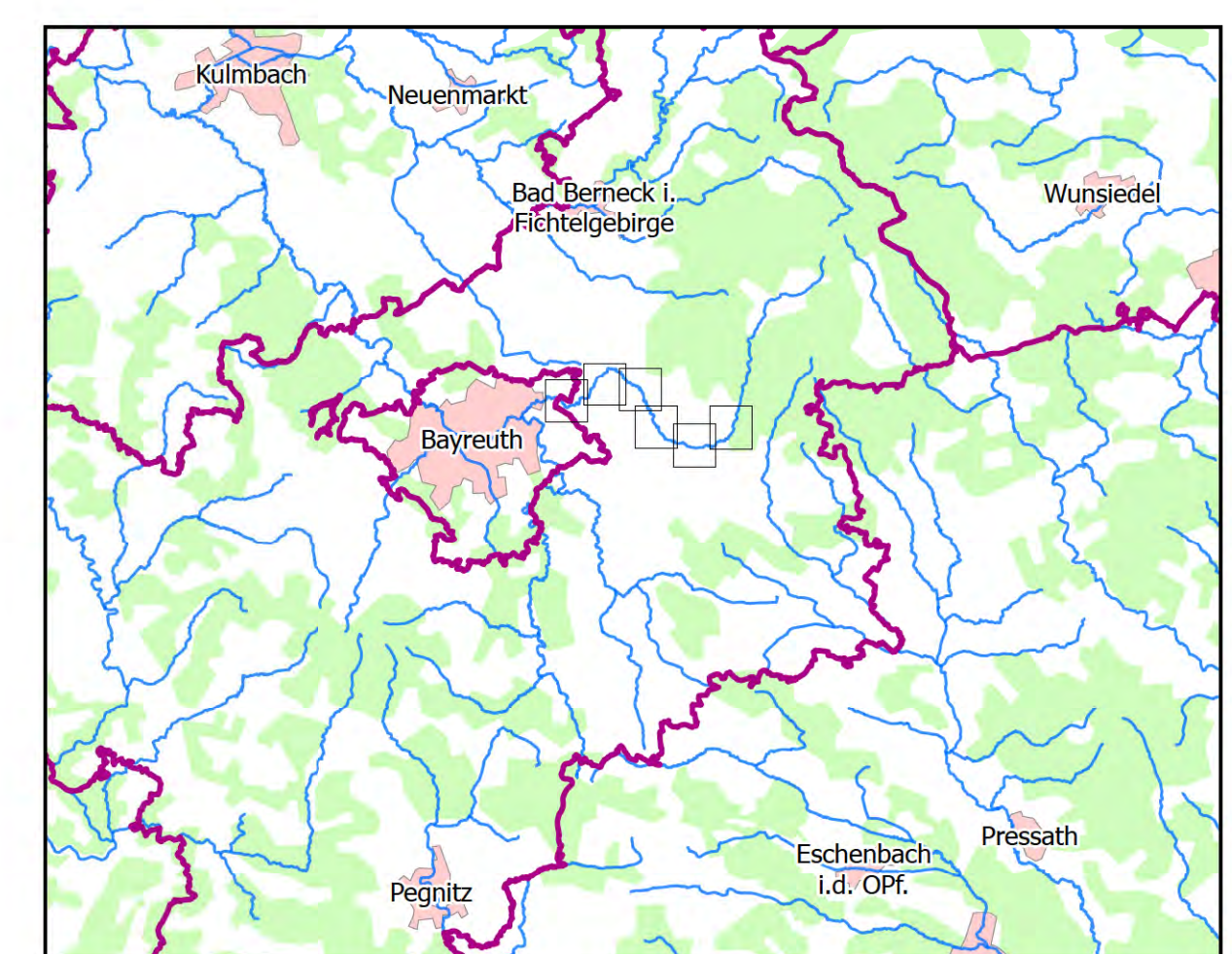


- Legende**
-  festgesetztes Überschwemmungsgebiet
 -  ermitteltes Überschwemmungsgebiet nachrichtlich
 -  Gemeinde
 -  Landkreis
 -  Blattschnitt



N

0 500 1.000 2.000 m

Geobasisdaten: Amtliches Liegenschaftsinformationssystem (ALKIS)
© Bayerische Vermessungsverwaltung
Fachdaten: Informationssystem Wasserwirtschaft

Vorbau:	Gew II, Warme Steinach Fluss-km 2,700 bis Fluss-km 18,200 Festsetzung des Überschwemmungsgebietes	Anlage:	1
Vorbauvertrager:	Landratsamt Bayreuth	Plan-Nr.:	01
Landkreis:	Bayreuth	Ausgabe vom:	November 2022
Gemeinde:	Weidenberg	Ersatz für:	Juni 2021
Maßstab:	1:25.000	Ursprung:	
Entwurfsverfasser:	Wasserwirtschaftsamt Hof	Datum / Name:	
Datum:	13.07.2021	entworfen:	Nov 2022 / Stocker
	gez. Merz	gezeichnet:	Nov 2022 / Sachse
		geprüft:	